



## MĚSTSKÝ ÚŘAD VALAŠSKÉ MEZIŘÍČÍ

Soudní 1221 • 757 01 Valašské Meziříčí  
www.valasskemezirici.cz

ODBOR ÚZEMNÍHO PLÁNOVÁNÍ  
A STAVEBNÍHO ŘÁDU

Město Valašské Meziříčí, Náměstí 7, 757 01 Valašské  
Meziříčí, zastoupené MěÚ VM, odborem majetkové  
správy  
Soudní č.p. 1221  
757 01 Valašské Meziříčí 1

Návrh 34961/2023

Toto rozhodnutí nabylo právní moci dne: 29. 3. 2023 podpis: <i>[signature]</i>
--

Váš dopis značky / ze dne  
22.11.2022

naše značka  
sp. zn.: SŘ/247808/2022/Hj  
č. j.: MeUVM 036158/2023

vyřizuje / linka  
oprávněná úřední osoba  
Ing. Jarmila Hendrychová / 571 674 218

ve Valašském Meziříčí  
28.2.2023

### ROZHODNUTÍ SPOLEČNÉ POVOLENÍ

Městský úřad Valašské Meziříčí, odbor územního plánování a stavebního řádu, jako stavební úřad příslušný podle § 13 odst. 1 písm. c) zákona č. 183/2006 Sb., o územním plánování a stavebním řádu (stavební zákon), ve znění pozdějších předpisů (dále jen "stavební zákon"), ve společném územním a stavebním řízení (dále jen "společné řízení") posoudil podle § 94o stavebního zákona žádost o vydání společného povolení, kterou dne 22.11.2022 podalo

**Město Valašské Meziříčí, Náměstí 7, 757 01 Valašské Meziříčí, zastoupené MěÚ VM, odborem majetkové správy, IČO 00304387, Soudní č.p. 1221, 757 01 Valašské Meziříčí 1**

(dále jen "stavebník"), a na základě tohoto posouzení rozhodl takto:

**I. Schvaluje** podle § 94p odst. 1 stavebního zákona a § 13a vyhlášky č. 503/2006 Sb., o podrobnější úpravě územního rozhodování, územního opatření a stavebního řádu, ve znění pozdějších předpisů **stavební záměr na stavbu:**

**"ZŠ Křížná nadstřešení vstupního prostoru"**

**stavební úpravy, přístavba základní školy**

**zpevněné plochy**

**stožáry na vlajky**

**Valašské Meziříčí, Krásno nad Bečvou**

(dále jen "stavba") na pozemcích st. p. 918 (zastavěná plocha a nádvoří), parc. č. 229/5 (ostatní plocha), parc. č. 229/6 (ostatní plocha), parc. č. 968/2 (ostatní plocha), parc. č. 1854 (ostatní plocha) v katastrálním území Krásno nad Bečvou.

#### Stanovení druhu a účelu stavby:

Jedná se o stavební úpravy a přístavbu hlavního vstupu do Základní školy Křížná (mezi objektem školy a stávajícím chodníkem).

**Údaje o katastrálním území a parcelních číslech a druhu pozemků podle katastru nemovitostí, na nichž se stavba umísťuje a povoluje:**

Stavba bude umístěna na pozemcích st. p. 918 (zastavěná plocha a nádvoří), parc. č. 229/5 (ostatní plocha), parc. č. 229/6 (ostatní plocha), parc. č. 968/2 (ostatní plocha), parc. č. 1854 (ostatní plocha) v katastrálním území Krásno nad Bečvou.

**Popis prostorového řešení stavby, zejména její půdorysnou velikost, výšku a tvar a základní údaje o její kapacitě, umístění stavby na pozemku, zejména minimální vzdálenosti od hranic pozemku a sousedních staveb:**

Zastavěná plocha s nadstřešením .....114 m<sup>2</sup>

Obestavěný prostor nadstřešení .....456 m<sup>3</sup>

Opravená a předlážděná plocha ..... 117 m<sup>2</sup>

Nová dlažba včetně podkladu .....74 m<sup>2</sup>

Nové přestřešení bude napojeno z rezervy osvětlení v objektu vstupu do školy. Dešťové vody budou odváděny na střechu stávajícího objektu vstupu školy.

**Bourací práce**

V místě stávajícího vstupu bude rozebrána stávající zámková dlažba v ploše 7x14,5 m.

Dále budou odstraněny betonové 2 zídky obložené kabřincem, které lemují stávající dlážděnou plochu. Rozměr 0,6x5,0 m a 0,75x5m výška cca 0,54m hl. založení cca 0,9 m. Jedna slouží jako květináč a jedna jako základ pro zástěnu z keramických tvárnic.

Na jedné ze zídek je vyzděná zástěna z keramických plotových tvárnic.

Rozměry: délka cca 3,5 m, výška cca 1,75 m

Na zídkách bude nutno demontovat stávající dva vlajkové stožáry.

V místě nové přístavby budou odstraněny 2 keře.

**Zemní práce**

Před zahájením vlastních výkopových prací bude v ploše stavby sejmuta ornice v cca tl. 100 mm a budou provedeny hrubé terénní úpravy a přípravné práce. Ornice bude uložena v rámci pozemku a bude použita pro terénní úpravy po dokončení stavby.

Zemina bude průběžně odvážena a používána na úpravy terénu. Neuvažuje se zřizováním deponií.

Výkopy jsou pouze pro základové patky.

Předpokládají se zemní práce v běžných zeminách III. tř. těžitelnosti. Předpokládáno je strojní provádění výkopových prací s případným ručním dočištěním.

Výkopy blízkosti případných stávajících sítí budou prováděny ručně. – viz vyjádření jednotlivých správců. Protože v místě přestřešení jsou stávající sítě je nutno provádět zemní práce se zvýšenou opatrností.

**Základové konstrukce**

Navržené nadstřešení vstupu je z ocelové svařované konstrukce, založené na betonových patkách 600/600/800 mm.

Před betonáží se do základů po obvodě položí FeZn pásovina pro uzemnění s vyvedením nad terén v místě připojení hromosvodů – přesněji část elektro – hromosvody.

Pro vlajkové stožáry budou provedeny betonové patky 3 ks rozměr 800/800/900 mm.

Betonové patky budou v rozích vyztuženy výztuží R12 a třmínky R6 á 250 mm.

Beton C 20/25, krytí výztuže 40 mm

**Ocelová konstrukce**

Navržené nadstřešení vstupu je ze svařované ocelové konstrukce z profilů HEB160 A HEB 180, založené na betonových patkách.

Ve čtyřech polích je provedena zástěna z dřevěných fošen.

Zastřešení je z trapézového plechu 250/50/1 mm. Plech bude s povrchovou úpravou v barvě ocelové konstrukce. Dešťové vody ze střechy přestřešení jsou odvedeny žlabem na střechu stávajícího objektu vstupu školy.

Žlaby budou v barvě ocelové konstrukce.

Přestřešení bude opatřeno osvětlením, napojeným na osvětlení objektu vstupu školy.

Objekt bude napojen na bleskosvod objektu školy.

**Úprava povrchů**

Ocelová konstrukce přestřešení bude svařována a bude opatřena nátěrovým systémem 2x základním nátěrem a 2x vrchním nátěrem s barevným odstínem antracitová šedá RAL7016.

Střešní trapézový plech bude pozinkovaný a lakovaný. Barevný odstín bude stejný jako ocelová konstrukce.

Žlaby budou v barvě ocelové konstrukce.

Dřevěná zástěna bude impregnována ve stejném odstínu, jako budou dřevěné prvky na lavičkách a odpadkovém koši. Olejová lazura TEAK.

Stojany na kola budou ve stejném odstínu jako ocelová konstrukce.

Klempířské prvky střechy budou z poplastovaného plechu - barva jako u trapézového plechu přestřešení.

Pod přístřeškem budou osazeny:

- 3 lavičky bez opěradel
- 1 odpadkový koš
- 3 stojany na kola

Dlážděná plocha:

V prostoru mezi stávajícím vstupem a stávajícím chodníkem bude znovu vydlážděná plocha z betonové dlažby Holland 200/100/60 (stejná jako současná dlažba). Aby nevznikly barevné fleky, bude nutno původní a novou dlažbu promíchat.

Nová dlážděná plocha bude ohraničena chodníkovými obrubníky osazenými do betonu.

V dlážděné ploše bude nutno také podle nové dlažby znovu výškově osadit 1 kanalizační poklop.

Podle zaměření se v místě nacházejí i 3 poklopy, které budou nahrazeny novými.

Stávající 2 čistící zóny před vstupem do objektu budou provedeny nově. Rozměr 1500/1000 mm - podle vybraného výrobce čistící zóny budou dodány jako komplet včetně plastové vany a odvodnění a osazeny podle předpisu výrobce.

Plochy chodníku jsou vyspádovány od budovy a dešťové vody budou zasakovat do okolního zatravněného terénu.

**Vlajkové stožáry**

Před vstupem budou osazeny nové 3 vlajkové stožáry.

Vlajkové stožáry budou hliníkové, výška stožáru 9 m.

Stávající zábradlí kolem stávajícího chodníku, které brání vběhnutí na vozovku, bude opraveno, a nově natřeno v barvě ocelové konstrukce.

Kolem nových obrubníků dlážděné plochy bude upravený terén - doplněná ornice a zaseta tráva v š 1 m.

**Vymezení území dotčeného vlivy stavby:**

Podle § 13a odst. 1 písm. e) vyhlášky č. 503/2006 Sb., o podrobnější úpravě územního rozhodování, územního opatření a stavebního řádu, ve znění pozdějších předpisů, stavební úřad v tomto společném povolení nevymezil území dotčeného vlivy stavby, nad rozsah pozemků st. p. 918, parc. č. 229/5, 229/6, 968/2, 1854 v katastrálním území Krásno nad Bečvou, protože jak z vyjádření a stanovisek dotčených správních orgánů, vlastníků dopravní a technické infrastruktury, tak z reakce účastníků řízení a vlastního posouzení stavebním úřadem, nevzešly skutečnosti svědčící o opaku.

**II. Stanovuje tyto podmínky pro umístění stavby:**

1. Stavba bude umístěna v souladu s grafickou přílohou rozhodnutí, která obsahuje výkres současného stavu území v měřítku katastrální mapy se zakreslením stavebního pozemku, požadovaným umístěním stavby, s vyznačením vazeb a vlivů na okolí, zejména vzdáleností od hranic pozemku a sousedních staveb.

**III. Stanovuje tyto podmínky pro provedení stavby:**

1. Stavba bude provedena podle projektové dokumentace, kterou vypracovali: Ing. Leoš Zádrapa – autorizovaný inženýr pro pozemní stavby ČKAIT 1301643, Ing. Stanislava Michutová – autorizovaný inženýr pro požární bezpečnost ČKAIT 1301479; případné změny nesmí být provedeny bez předchozího povolení stavebního úřadu.
2. Při provádění stavby stavebník zajistí splnění následujících podmínek uvedených ve stanoviscích vlastníků dopravní a technické infrastruktury, které jsou uvedeny v dokladové části projektové dokumentace:
  - CETIN, a.s., ze dne 21.9.2022 č.j.: 780620/22
  - ČEZ Distribuce, a. s., ze dne 19.9.2022, zn.: 0101812623
  - ČEZ Distribuce, a.s. ze dne 5.10.2022, zn.: 001128489052
  - Optické sítě, s. r. o., ze dne 12.10.2022 č.:1321/2022
  - Vodafone Czech Republic, a.s. ze dne 23.9.2022, zn.: 220919-2113470223
  - Město Valašské Meziříčí Odbor komunálních služeb ze dne 31.1.2023, MěÚVM 016329/2023
3. Při provádění stavby stavebník zajistí splnění podmínek uvedených v závazných stanoviscích dotčených orgánů státní správy, které jsou uvedeny v příloze tohoto rozhodnutí:
  - Městský úřad Valašské Meziříčí, Odbor životního prostředí, ze dne 8.11.2022, spis.zn.: MěÚVM 2022/228535/KOV včetně stanoviska Povodí Moravy, s.p. ze dne 18.10.2022, zn.: PM-44673/2022/5203/Vrab
  - Městský úřad Valašské Meziříčí, Odbor životního prostředí, ze dne 18.10.2022, spis.zn.: MěÚVM 206889/2022/2-330.2
4. Stavebník oznámí stavebnímu úřadu termín zahájení stavby a název a sídlo stavebního podnikatele, který bude stavbu provádět.
5. Stavebník oznámí stavebnímu úřadu tyto fáze výstavby pro kontrolní prohlídky stavby:
  - Zahájení stavby.
  - Dokončení stavby.
6. Stavebník zajistí vytýčení prostorové polohy stavby oprávněným zeměměřičem.
7. Toto rozhodnutí nenahrazuje povolení ke skládkám materiálu na veřejném prostranství.
8. Stavba bude dokončena do 2 let ode dne nabytí právní moci tohoto rozhodnutí.
9. Stavba bude prováděna svépomocí, provádění stavby bude sledovat stavební dozor:.

10. Staveniště a celá stavba v době realizace bude řádně zabezpečena oplocením proti možnému vniknutí cizích osob na staveniště.
11. Stavebník před zahájením zemních prací zajistí u vlastníků technické infrastruktury vytyčení jejich inženýrských sítí a zajistit jejich neporušení. Budou dodrženy vzájemné ochranné vzdálenosti mezi jednotlivými vedeními (včetně přípojek) a předpisy pro práci v ochranných a bezpečnostních pásmech jednotlivých vedení.

#### **IV. Stanovuje tyto podmínky pro užívání stavby:**

1. Podle § 119 odst. 1 stavebního zákona může být stavba užívána jen na základě kolaudačního souhlasu. Kolaudační souhlas vydává stavební úřad na základě žádosti stavebníka.

Účastníci řízení, na něž se vztahuje rozhodnutí správního orgánu (§ 27 odst. 1 zákona č. 500/2004 Sb., správní řád, ve znění pozdějších předpisů (dále jen „správní řád“)):

Město Valašské Meziříčí, Náměstí 7, 757 01 Valašské Meziříčí, zastoupené MěÚ VM, odborem majetkové správy, Soudní č.p. 1221, 757 01 Valašské Meziříčí 1

CZT Valašské Meziříčí s.r.o., Husova č.p. 373/29, 757 01 Valašské Meziříčí 1

TKR Jašek, s.r.o., Nádražní č.p. 628, 756 61 Rožnov pod Radhoštěm 1

GasNet Služby, s.r.o., Plynárenská č.p. 499/1, Zábřovice, 602 00 Brno 2

Vodovody a kanalizace Vsetín, a.s., Jasenická č.p. 1106, 755 01 Vsetín 1

CETIN a.s., Českomoravská č.p. 2510/19, 190 00 Praha 9-Libeň

ČEZ Distribuce, a. s., Teplická č.p. 874/8, Děčín IV-Podmokly, 405 02 Děčín 2

Český hydrometeorologický ústav, Na Šabatce č.p. 2050/17, Praha 4-Komořany, 143 00 Praha 412

Vodafone Czech Republic a.s., náměstí Junkových č.p. 2808/2, Praha 5-Stodůlky, 155 00 Praha 515.

#### **Odůvodnění:**

Dne 22.11.2022 podal stavebník žádost o vydání společného povolení. Uvedeným dnem bylo zahájeno společné řízení. Protože žádost nebyla úplná a nebyla doložena všemi podklady a závaznými stanovisky potřebnými pro její řádné posouzení, byl žadatel dne 1.12.2022 vyzván k doplnění žádosti a řízení bylo přerušeno. Žádost byla doplněna dne 26.1.2023.

Stavební úřad oznámil zahájení společného řízení známým účastníkům řízení, veřejnosti a dotčeným orgánům. Současně podle ustanovení § 112 odst. 2 stavebního zákona upustil od ohledání na místě a ústního jednání, protože jsou mu dobře známy poměry v území a žádost poskytuje dostatečný podklad pro posouzení záměru, a stanovil, že ve lhůtě do 15 dnů od doručení tohoto oznámení mohou účastníci řízení uplatnit své námítky a dotčené orgány svá závazná stanoviska.

Jako účastníci společného povolení byli pojati ve smyslu § 94k stavebního zákona:

- Stavebník: Město Valašské Meziříčí, zastoupené MěÚ VM, odborem majetkové správy
- Obec, na jejímž území má být požadovaný stavební záměr uskutečněn: Město Valašské Meziříčí, zastoupené MěÚ VM, odborem majetkové správy
- Vlastník stavby, na které má být požadovaný stavební záměr uskutečněn, nebo ten, kdo má ke stavbě jiné věcné právo, není-li sám stavebníkem: Město Valašské Meziříčí, zastoupené MěÚ VM, odborem majetkové správy, Český hydrometeorologický ústav
- Vlastník pozemku, na kterém má být požadovaný stavební záměr uskutečněn, nebo ten, kdo má jiné věcné právo k tomuto pozemku: Město Valašské Meziříčí, zastoupené MěÚ VM, odborem majetkové správy, CZT Valašské Meziříčí s.r.o., TKR Jašek, s.r.o., GasNet Služby, s.r.o., Vodovody a kanalizace Vsetín, a.s., CETIN a.s., ČEZ Distribuce, a. s., Český hydrometeorologický ústav, Vodafone Czech Republic a.s

- Osoba, jejíž vlastnické právo nebo jiné věcné právo k sousedním stavbám anebo sousedním pozemkům nebo stavbám na nich může být společným povolením přímo dotčeno: Město Valašské Meziříčí, zastoupené MěÚ VM, odborem majetkové správy, CZT Valašské Meziříčí s.r.o., Český hydrometeorologický ústav, Základní škola, Mateřská škola a Praktická škola Valašské Meziříčí, TKR Jašek, s.r.o.,

Za účastníky řízení byli pojeti pouze vlastníci sousedních pozemků a staveb, kteří mají společnou hranici s pozemky, které jsou předmětem společného povolení, a které se nacházejí v bezprostřední blízkosti umísťované stavby (pozemky parc.č. 229/1, 229/12, 258/22, 968/25, 1853, 258/24, st.parc. 322/1).

Vlastníci vzdálenějších sousedních pozemků a staveb nebyli za účastníky řízení pojeti, protože jejich práva stavbou nemohou být přímo dotčena a to jednak z důvodu velké vzdálenosti těchto sousedních pozemků a staveb od povolované stavby a také z důvodu rozsahu povolované stavby.

V souladu s ustanovením § 69 odst. 2 správního řádu stavební úřad tímto uvádí jména a příjmení všech účastníků řízení:

Město Valašské Meziříčí, zastoupené MěÚ VM, odborem majetkové správy, CZT Valašské Meziříčí s.r.o., TKR Jašek, s.r.o., GasNet Služby, s.r.o., Vodovody a kanalizace Vsetín, a.s., CETIN a.s., ČEZ Distribuce, a. s., Český hydrometeorologický ústav, Vodafone Czech Republic a.s., Optické sítě s.r.o., Povodí Moravy, s.p., Město Valašské Meziříčí, zastoupené MěÚ VM, odborem komunálních služeb, Základní škola, Mateřská škola a Praktická škola Valašské Meziříčí.

Podle § 94o odst. 1 stavební úřad ve společném řízení posuzuje, zda je stavební záměr v souladu s požadavky:

- Stavebního zákona a jeho prováděcích právních předpisů.
- Na veřejnou dopravní nebo technickou infrastrukturu k možnosti a způsobu napojení nebo k podmínkám dotčených ochranných a bezpečnostních pásem.
- Zvláštních právních předpisů a se závaznými stanovisky, popřípadě s rozhodnutími dotčených orgánů podle zvláštních právních předpisů nebo tohoto zákona, popřípadě s výsledkem řešení rozporů.

#### **Soulad záměru s požadavky stavebního zákona a jeho prováděcích právních předpisů:**

Stavba je v souladu s vyhl.č. 501/2006 Sb., o obecných požadavcích na využívání území, ve znění pozdějších předpisů a v souladu s vyhl. č. 268/2009 Sb., o technických požadavcích na stavby, ve znění pozdějších předpisů.

#### **Soulad záměru s požadavky na veřejnou dopravní nebo technickou infrastrukturu k možnosti a způsobu napojení nebo k podmínkám dotčených ochranných a bezpečnostních pásem:**

Stanoviska a vyjádření vlastníků technické a dopravní infrastruktury předložené k návrhu na vydání společného povolení byla zpracována do podmínek tohoto rozhodnutí.

#### **Soulad záměru s požadavky zvláštních právních předpisů a se závaznými stanovisky, popřípadě s rozhodnutími dotčených orgánů podle zvláštních právních předpisů nebo tohoto zákona, popřípadě s výsledkem řešení rozporů.**

Stavební úřad zajistil vzájemný soulad předložených závazných stanovisek dotčených orgánů vyžadovaných zvláštními předpisy a zahrnul je do podmínek rozhodnutí.

Stavební úřad dále podle § 94o odst. 2 stavebního zákona ověří zejména, zda:

- Dokumentace je úplná, přehledná, a zda jsou v odpovídající míře řešeny obecné požadavky na výstavbu.
- Je zajištěn příjezd ke stavbě, včasné vybudování technického, popřípadě jiného vybavení potřebného k řádnému užívání stavby vyžadovaného zvláštním právním předpisem.

**Ověření, zda je dokumentace úplná, přehledná, a zda jsou v odpovídající míře řešeny obecné požadavky na výstavbu:**

Projektová dokumentace je vypracována v souladu s vyhláškou č. 499/2006 Sb., o dokumentaci staveb, ve znění pozdějších předpisů. Je úplná, přehledná, byla zpracována oprávněnou autorizovanou osobou a v odpovídající míře řeší obecné požadavky na výstavbu.

**Ověření, zda je zajištěn příjezd ke stavbě, včasné vybudování technického, popřípadě jiného vybavení potřebného k řádnému užívání stavby vyžadovaného zvláštním právním předpisem:**

Příjezd ke stavbě je zajištěn po stávající místní komunikaci – ulice Křížná.

**K žádosti stavebník doložil, stanoviska sdělili:**

- MěÚ Valašské Meziříčí Odbor životního prostředí ze dne 8.11.2022, spis.zn.: MěÚVM 2022/228535/KOV
- Povodí Moravy, s.p. ze dne 18.10.2022, zn.: PM-44673/2022/5203/Vrab
- MěÚ Valašské Meziříčí Odbor životního prostředí ze dne 18.10.2022, spis.zn.: MěÚVM 206889/2022/2-330.2
- CETIN a.s. ze dne 21.9.2022, č.j.: 780620/22
- ČD-Telematika a.s. ze dne 19.9.2022, č.j.: 1202218488
- ČEZ ICT Services, a.s. ze dne 19.9.2022, zn.: 0700607397
- ČEZ Distribuce, a.s. ze dne 19.9.2022, zn.: 0101812623
- ČEZ Distribuce, a.s. ze dne 5.10.2022, zn.: 001128489052
- ENERGOAQUA, a.s. ze dne 19.10.2022, zn.: EA/TK/486/22
- GasNet Služby, s.r.o. ze dne 19.9.2022, zn.: 5002692346
- Optické sítě, s.r.o. ze dne 12.10.2022, č. 1321/2022
- SychrovNET s.r.o. ze dne 27.9.2022, č.j.: 359/2022
- Telco Pro services, a.s. ze dne 20.9.2022, zn.: 0201470112
- TKR Jašek, s.r.o. ze dne 24.10.2022
- T-Mobile Czech Republic, a.s. ze dne 19.9.2022, zn.: E48018/22
- Vodovody a kanalizace Vsetín, a.s. ze dne 22.9.2022, vyj.č. 2402/2022
- Vodafone Czech Republic, a.s. ze dne 23.9.2022, zn.: 220919-2113470223
- Město Valašské Meziříčí Odbor komunálních služeb ze dne 31.1.2023, MěÚVM 016329/2023
- Hasičský záchranný sbor Zlínského kraje ze dne 17.2.2023, č.j.: HSZL-310-3/Vs-2023
- Český hydrometeorologický ústav ze dne 8.2.2023, spis.zn.: SŘ/247808/2022/Hj

Vypořádání s návrhy a námitkami účastníků:

Účastníci řízení návrhy ani námítky nevznесли.

Vypořádání s vyjádřeními účastníků k podkladům rozhodnutí:

Účastníci se k podkladům rozhodnutí nevyjádřili.

Stavební úřad přezkoumal předloženou žádost, projednal ji s účastníky řízení a dotčenými orgány a zjistil, že jejím uskutečněním nebo užíváním nejsou ohroženy zájmy chráněné stavebním zákonem, předpisy vydanými k jeho provedení a zvláštními předpisy. Umístění stavby je v souladu se schválenou územně plánovací dokumentací a vyhovuje obecným požadavkům na využívání území. Projektová dokumentace stavby splňuje obecné požadavky na výstavbu. Stavební úřad v průběhu řízení neshledal důvody, které by bránily povolení záměru.

Stavební úřad zajistil vzájemný soulad předložených závazných stanovisek dotčených orgánů vyžadovaných zvláštními předpisy a zahrnul je do podmínek rozhodnutí.

Stavební úřad rozhodl, jak je uvedeno ve výroku rozhodnutí, za použití ustanovení právních předpisů ve výroku uvedených.

### **Poučení účastníků:**

Proti tomuto rozhodnutí mohou účastníci řízení podat odvolání ve lhůtě 15 dnů ode dne jeho oznámení.

O odvolání rozhoduje Krajský úřad Zlínského kraje, odbor územního plánování a stavebního řádu.

Odvolání se podává u Městského úřadu Valašské Meziříčí, odboru územního plánování a stavebního řádu.

Odvolání musí mít náležitosti uvedené v § 37 odst. 2 správního řádu a musí obsahovat údaje o tom, proti kterému rozhodnutí směřuje, v jakém rozsahu ho napadá a v čem je spatřován rozpor s právními předpisy nebo nesprávnost rozhodnutí nebo řízení, jež mu předcházelo. Není-li v odvolání uvedeno, v jakém rozsahu odvolatel napadá, platí, že se domáhá zrušení celého rozhodnutí.

Odvolání se podává s potřebným počtem stejnopisů tak, aby jeden stejnopis zůstal správnímu orgánu a aby každý účastník dostal jeden stejnopis. Nepodá-li účastník potřebný počet stejnopisů, vyhotoví je správní orgán na náklady účastníka.

Odvoláním lze napadnout výrokovou část rozhodnutí, jednotlivý výrok nebo jeho vedlejší ustanovení. Odvolání jen proti odůvodnění rozhodnutí je nepřípustné.

Stavební úřad po dni nabytí právní moci tohoto rozhodnutí doručí žadateli stejnopis písemného vyhotovení společného povolení opatřený doložkou právní moci spolu s ověřenou grafickou přílohou, stejnopis písemného vyhotovení společného povolení opatřený doložkou právní moci doručí také místně příslušnému obecnímu úřadu, pokud není stavebním úřadem, a jde-li o stavby podle § 15 nebo 16 stavebního zákona, také stavebnímu úřadu příslušnému k povolení stavby.

Stavební úřad po dni nabytí právní moci výroku tohoto rozhodnutí zašle žadateli jedno vyhotovení ověřené projektové dokumentace a štítek obsahující identifikační údaje o povolené stavbě. Další vyhotovení ověřené projektové dokumentace zašle vlastníkově stavby, pokud není žadatelem. Žadatel je povinen štítek před zahájením stavby umístit na viditelném místě u vstupu na staveniště a ponechat jej tam až do dokončení stavby, případně do vydání kolaudačního souhlasu; rozsáhlé stavby se mohou označit jiným vhodným způsobem s uvedením údajů ze štítku.

Společné povolení má podle § 94p odst. 5 stavebního zákona platnost 2 roky. Stavba nesmí být zahájena, dokud rozhodnutí nenabude právní moci.



Ing. Jarmila Hendrychová, v. r.

referent odboru územního plánování a stavebního řádu



„otisk úředního razítka“



**Poplatek:**

Správní poplatek podle zákona č. 634/2004 Sb., o správních poplatcích, ve znění pozdějších předpisů je osvobozen.

**Přílohy:**

- Celková situace stavby.
- Městský úřad Valašské Meziříčí, Odbor životního prostředí, ze dne 8.11.2022, spis.zn.: MěÚVM 2022/228535/KOV včetně stanoviska Povodí Moravy, s.p. ze dne 18.10.2022, zn.: PM-44673/2022/5203/Vrab
- Městský úřad Valašské Meziříčí, Odbor životního prostředí, ze dne 18.10.2022, spis.zn.: MěÚVM 206889/2022/2-330.2

**Obdrží:**

Účastníci řízení (do vlastních rukou):

Město Valašské Meziříčí, Náměstí 7, 757 01 Valašské Meziříčí, zastoupené MěÚ VM, odborem majetkové správy, Soudní č.p. 1221, 757 01 Valašské Meziříčí 1

CZT Valašské Meziříčí s.r.o., IDDS: 5hzxc64

TKR Jašek, s.r.o., IDDS: 5q37gnz

GasNet Služby, s.r.o., IDDS: jnnyjs6

Vodovody a kanalizace Vsetín, a.s., IDDS: hcxcg4k

CETIN a.s., IDDS: qa7425t

ČEZ Distribuce, a. s., IDDS: v95uqfy

Český hydrometeorologický ústav, IDDS: e37djs6

Vodafone Czech Republic a.s., IDDS: 29acihr

Optické sítě s.r.o., IDDS: cjan7uu

Povodí Moravy, s.p., IDDS: m49t8gw

Město Valašské Meziříčí, Náměstí 7, 757 01 Valašské Meziříčí, zastoupené MěÚ VM, odborem komunálních služeb, Zašovská č.p. 784, 757 01 Valašské Meziříčí 1

Základní škola, Mateřská škola a Praktická škola Valašské Meziříčí, IDDS: najxjgm




Dotčené správní orgány:

Městský úřad Valašské Meziříčí, Odbor životního prostředí, Soudní č.p. 1221, 757 01 Valašské Meziříčí 1

Městský úřad Valašské Meziříčí, Odbor územního plánování a stavebního řádu - úřad územního plánování, Soudní č.p. 1221, 757 01 Valašské Meziříčí 1



## LEGENDA ČAR A PLOCH

-  HRANICE POZEMKŮ DLE KATASTRÁLNÍ MAPY  
 HRANICE POZEMKŮ INVESTORA  
 NOVĚ NAVRŽENÉ OBJEKTY A STAVBY V RÁMCI ŘEŠENÉHO OBJEKTU



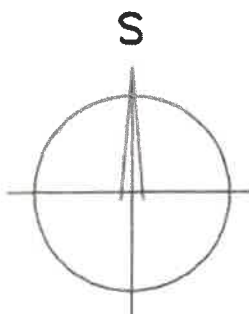
STAVBOU DOTČENÉ PARCELY





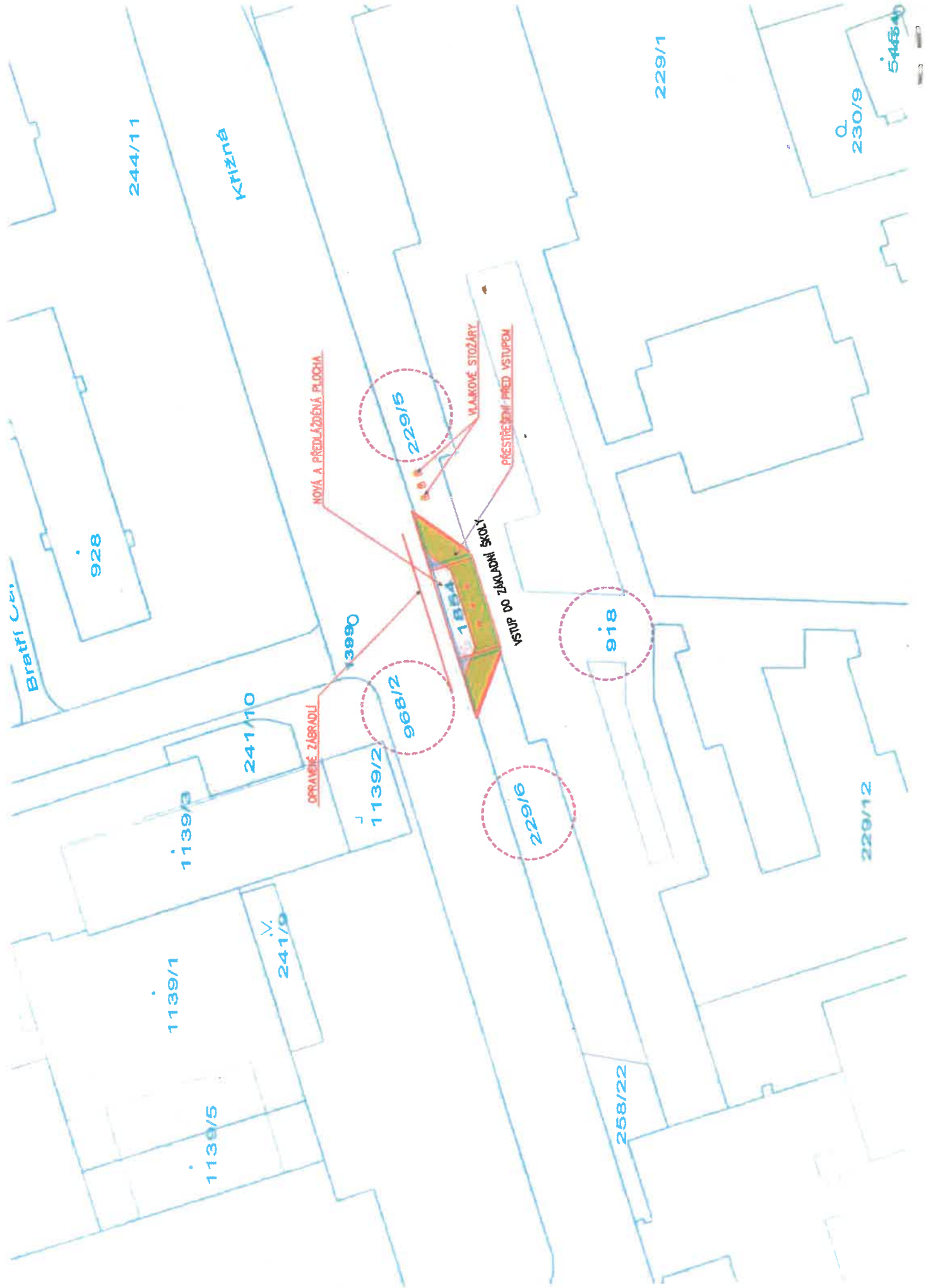
NOVĚ PŘESTŘEŠENÍ A VLAJKOVÉ STOŽÁRY



NOVĚ A PŘEDLÁŽDĚNÉ PLOCHY



VYPRACOVAL : <i>Fiala</i>		ZOOP. / PROJEKTANT : <i>Zádřapa</i>	AUTORIZOVAL :	 Hranická 271, 75701 Valašské Meziříčí www.lzprojekt.cz lzprojekt@lzprojekt.cz IČO: 06765734 DIČ: CZ06765734 <b>LZ - PROJEKT plus S.R.O.</b>
ING. ARCH. DALIBOR FIALA		ING. ZÁDRAPA LEOŠ	ING. ZÁDRAPA LEOŠ	
INVESTOR ADRESA	MěÚ, VALAŠSKÉ MEZIRÍČÍ NÁMĚSTÍ 5/7, 757 01 VALAŠSKÉ MEZIRÍČÍ			
<b>ZŠ KŘÍŽNÁ, NADSTŘEŠENÍ VSTUPNÍHO PROSTORU</b>				STUPEŇ DATUM ZAKÁZKA
				SPOLEČNÉ POVOLENÍ 07/2022 2022 12
C	SITUAČNÍ VÝKRESY			ČÍSLO VÝKRESU 
-C2-	KATASTRALNÍ SITUAČNÍ VÝKRES			M 1:500



Bratří Čen.

928

244/11

Křížná

1139/3

241/10

1139/1

1139/5

241/9

OPRAVENÉ ZÁBRADÍ

13990

1139/2

968/2

229/5

1894

VSTUP DO ZÁKLADNÍHO BLOKU

VLAKOVÉ STOŽÁRY

PŘESTŘEH PŘED VSTUPEM

229/6

918

258/22

229/1

230/9

546/10

229/12